



la  
**MOSELLE**  
sauvage

Réserve Naturelle Régionale



Entre Chamagne et Virecourt, le cours de la Moselle est un espace miraculé, rescapé des

Plages de galets  
baignées par l'eau,  
espaces désertiques  
bien éphémères :  
le dynamisme de la  
végétation les  
transformera en  
quelques années en  
une jungle parfois  
impénétrable, la forêt  
alluviale.







extractions de granulats massives qui ont défiguré la vallée depuis le 19<sup>e</sup> siècle.  
Divaguant librement dans une vallée large parfois de près de 2 km,



la rivière crée ici en permanence des milieux  
neufs et originaux.

Rives sapées par  
le courant, nues et  
escarpées, et pourtant  
si accueillantes pour  
le Martin-pêcheur et  
l'Hirondelle de  
rivage qui y creusent  
leurs terriers.





Bras morts d'eau calme, témoins des cours anciens d'une rivière capricieuse... leurs rives aux boisements denses font de ces "mortes" et reculées le domaine de prédilection du castor de retour après des siècles d'absence.

Comme d'autres poissons, les brochets y trouvent aussi la quiétude nécessaire à leurs amours printanières.







Dès 1994, grâce à la volonté des communes de Bainville-aux-Miroirs, Chamagne, Gripport, Mangonville et Virecourt et avec le soutien financier de nombreux acteurs institutionnels, le Conservatoire des Sites Lorrains est parvenu à réaliser la protection de 360 hectares de milieux exceptionnels de la vallée pour des durées de 60 à 99 ans.



En 1999, la Vallée de la Moselle  
a été intégrée au réseau  
Natura 2000. En 2006,  
le Conseil Régional de Lorraine  
l'a classée en Réserve  
Naturelle Régionale, renforçant  
ainsi son statut juridique  
de protection.



*C'est par la mise en commun de l'ensemble de ces énergies  
et dans un souci d'intérêt général qu'est aujourd'hui assurée la sauvegarde  
de milieux naturels et de paysages uniques en Lorraine  
ainsi que d'une réserve d'eau potable vitale.*

A la fois filtre et réservoir naturels, les épaisses couches de sables et graviers accumulées au cours des millénaires protègent ainsi une ressource essentielle pour une population de plusieurs centaines de milliers d'habitants, l'eau.

*Sous la rivière, coule un autre fleuve bien plus imposant : la nappe alluviale ; sa recharge régulière est assurée par les eaux d'infiltration des crues.*


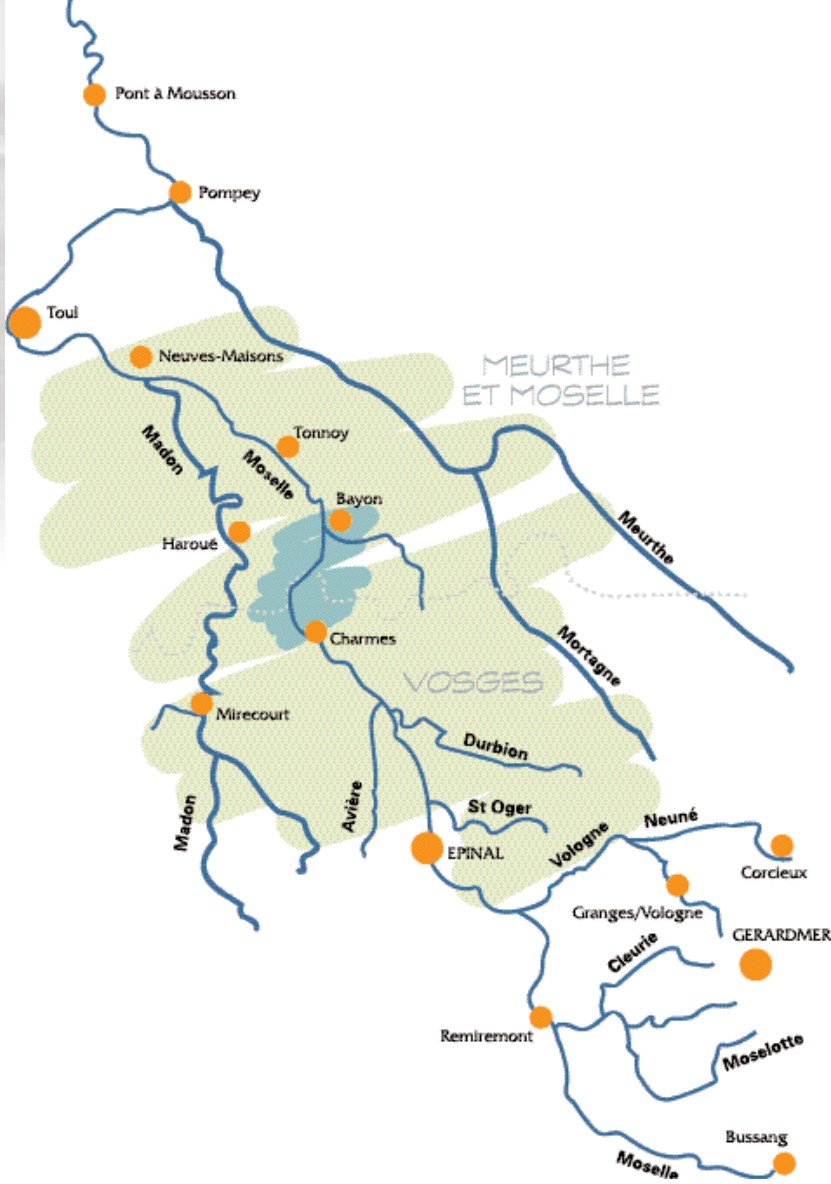
En surface, les activités humaines s'organisent autour des mêmes enjeux :

- arrêt des extractions de granulats
- "adoucissement" des pratiques agricoles heureusement encore bien présentes dans la vallée
- mobilisation des associations et des collectivités
- mise en œuvre de la Directive européenne Habitats avec la désignation en cours d'une zone "Natura 2000".









Renseignements :  
 Conservatoire des Sites Lorrains Gestionnaire  
 de la Réserve Naturelle Régionale  
 14, rue de l'Eglise  
 57 930 FENETRANGE  
 Tél. 03 87 03 00 90  
 Fax 03 87 03 00 97

