



COMMISSION PERMANENTE DU CONSEIL REGIONAL DE FRANCHE-COMTE		N° du rapport : 2- 14	
		Date : jeudi 24 septembre 2015	
Politique : Environnement et eau		Sous-Politique : Milieux naturels/paysages	
Composante :			
Programme : Protection de la biodiversité			
Objet :	Classement du réseau de réserves naturelles régionales de cavités à chiroptères en Franche-Comté		
Exposé des motifs :			
<p>Dans le cadre de son pouvoir réglementaire, la Région doit se prononcer sur les projets de création de nouvelles réserves naturelles régionales (RNR) ou de renouvellement d'agrément des réserves naturelles volontaires préexistantes.</p> <p>A ce titre, la Commission de Protection des Eaux, du Patrimoine, de l'Environnement, du Sous-sol et des Cavités à Chiroptères (CPEPESC), en partenariat avec les propriétaires fonciers des sites, c'est-à-dire le Fonds de Dotation pour la Nature et les Chiroptères (FDNC) et les communes concernées, ont fait connaître, par courriers reçus le 31 janvier 2014, leur intention de solliciter le classement d'un réseau de grottes à chauves-souris.</p> <p>Tout à fait conforme aux enjeux et objectifs de la Trame Verte et Bleue (TVB) et de son Schéma Régional de Cohérence Ecologique (SRCE), mais également de ceux de la Stratégie de Création des Aires Protégées (SCAP) de l'Etat, ce projet de réseau de RNR, en lien avec les deux Réserves Naturelles Nationales existant en Franche-Comté pour les cavités à chiroptères, permettra de protéger les sites et de prévenir le dérangement des chauves-souris, d'assurer les suivis scientifiques et d'animer des actions de sensibilisation à l'environnement.</p> <p>Si cinq sites sont proposés au classement en RNR dans le présent rapport, ce réseau de cavités à chiroptères, pourra à terme être composé de sept sites constituant ainsi un réseau fonctionnel et cohérent en termes de sauvegarde des chauves-souris sur le territoire régional et dont la gestion groupée permettra d'assurer la préservation des animaux sur l'ensemble de leur cycle biologique et une meilleure sensibilisation du public sur ces milieux fragiles.</p> <p>Les cinq premiers sites à chiroptères de ce réseau couvrent une surface totale de 48,44 hectares et sont les suivants :</p> <ul style="list-style-type: none"> - Grottes du Cirque à Gondenans-les-Moulins (25) - Gouffre du Creux à Pépé à Roset-Fluans (25), - Grotte de Beaumotte à Beaumotte-les-Pins (70), - Grotte de la Baume à Echenoz-la-Méline (70), - Grotte de la Baume Noire à Frétingney-et-Velloreille (70). <p>Il est précisé que trois de ces cinq sites étaient précédemment des anciennes réserves naturelles volontaires et qu'il s'agit donc d'un renouvellement de classement : la grotte aux ours (une des grottes du cirque de Gondenans-les-Moulins) et les grottes de la Baume et de la Baume Noire en Haute-Saône.</p>			
POINT FINANCIER SUR L'EXERCICE			
INVESTISSEMENT		FONCTIONNEMENT	
AP ouvertes :	0,00 €	AE ouvertes :	0,00 €
AP individualisées et/ou affectées :	0,00 €	AE affectées :	0,00 €
Propositions du rapport en AP :	0,00 €	Proposition du rapport en AE :	0,00 €
AP disponibles :	0,00 €	AE disponibles :	0,00 €
Fiche de procédure n° :	22.11	La PRESIDENTE,	
Délibération de référence :	BP 2015		
Propositions adoptées		Mme Dufay	
DECISION :		La PRESIDENTE,	
Résultat du vote : Unanimité des membres présents ou représentés		Mme Dufay	
Délibération n° :	Envoi Préfecture : mardi 29 septembre 2015	Imputation Budgétaire :	
15CP.346	Retour Préfecture : mardi 29 septembre 2015		
	Accusé de réception n° 025-232500017-20150924-lmc100000017410-DE		

COMMISSION PERMANENTE DU CONSEIL REGIONAL DE FRANCHE-COMTE		N° du rapport : 2- 14	
		Date : jeudi 24 septembre 2015	
Politique : Environnement et eau		Sous-Politique : Milieux naturels/paysages	
Composante :			
Programme : Protection de la biodiversité			
Objet :	Classement du réseau de réserves naturelles régionales de cavités à chiroptères en Franche-Comté		
<p>Dans un second temps, sous réserve des consultations en cours, les deux autres sites qui pourraient venir compléter ce réseau de RNR sont : la Grotte à l'ours à Chenecey-Buillon (25) et le Trou et la rivière de la Baume à Chausseuans et Poligny (39).</p> <p>Conformément aux dispositions de l'article L 332-2-1 du Code de l'environnement applicable depuis le 1^{er} janvier 2014, le public a été informé par voie de presse et consulté, sur le site internet de la Région, sur ces cinq projets de classement.</p> <p>En application de la procédure de consultation prévue à l'article R332.31 du Code de l'Environnement, ces projets de classement ont reçu :</p> <ul style="list-style-type: none"> - l'avis favorable de M. le Préfet de Région ; - les avis favorables du Conseil Scientifique Régional du Patrimoine Naturel, assortis de recommandations qui seront prises en considération dans le projet de plan de gestion du réseau de RNR ; - les avis favorables des Conseils départementaux du Doubs et de la Haute-Saône ; - les avis favorables des Communautés de Communes du Val Saint-Vitois, du Val Marnaysien, du Pays de Rougemont, de la Communauté d'Agglomération de Vesoul et de la Communauté de communes des Monts de Gy ; - les avis favorables des Conseils municipaux des Communes de Beaumotte-les-Pins, Roset-Fluans, Gondenans-les-Moulins, Echenoz-la-Méline et Frétigney-et-Velloreille ; - les accords des propriétaires (FDNC) et communes concernées, et des titulaires de droits réels. <p>Ces espaces naturels, dont le descriptif est présenté en annexe 6, se composent de cavités abritant d'importantes populations de chauves-souris protégées, dont certaines de grand intérêt pour la Franche-Comté, telles que le Minioptère de Schreibers, le Grand Rhinolophe ou encore la Barbastelle d'Europe, constituant ainsi des réservoirs de colonisation pour les régions et pays limitrophes.</p> <p>La Franche-Comté est l'une des régions de France abritant le plus grand nombre d'espèces de chauves-souris, avec 28 espèces sur 34 recensées au niveau national. Ces mammifères, protégés par la loi, colonisent les grottes et les cavités souterraines comme gîtes de mise-bas ou d'hibernation. Certains sites peuvent abriter plusieurs milliers d'individus. Neuf des dix espèces de chauves-souris, en danger d'extinction ou vulnérables, sont observées dans les cavités concernées par ces projets de classements.</p> <p>Les milieux environnants de ces cavités, constituant des territoires de chasse pour ces espèces, vont de la pelouse sèche aux forêts et falaises, dont certaines sont d'intérêt patrimonial.</p>			
POINT FINANCIER SUR L'EXERCICE			
INVESTISSEMENT		FONCTIONNEMENT	
AP ouvertes :	0,00 €	AE ouvertes :	0,00 €
AP individualisées et/ou affectées :	0,00 €	AE affectées :	0,00 €
Propositions du rapport en AP :	0,00 €	Proposition du rapport en AE :	0,00 €
AP disponibles :	0,00 €	AE disponibles :	0,00 €
Fiche de procédure n° :	22.11	La PRESIDENTE, Mme Dufay La PRESIDENTE, Mme Dufay	
Délibération de référence :	BP 2015		
Propositions adoptées			
DECISION :			
Résultat du vote :			
Unanimité des membres présents ou représentés			
Délibération n° :	Envoi Préfecture : mardi 29 septembre 2015	Imputation Budgétaire :	
15CP.346	Retour Préfecture : mardi 29 septembre 2015		
Accusé de réception n° 025-232500017-20150924-lmc100000017410-DE			

COMMISSION PERMANENTE DU CONSEIL REGIONAL DE FRANCHE-COMTE		N° du rapport : 2- 14	
Politique : Environnement et eau		Date : jeudi 24 septembre 2015	
Sous-Politique : Milieux naturels/paysages			
Composante :			
Programme : Protection de la biodiversité			
Objet :	Classement du réseau de réserves naturelles régionales de cavités à chiroptères en Franche-Comté		
<p>Ces sites d'intérêt écologique reconnus nécessitent d'être gérés afin de préserver la quiétude et l'intégrité de ces cavités (et de leurs milieux environnants), contribuant à la valorisation d'une vitrine nationale.</p> <p>Il convient de préciser que, bien que le classement proposé dans une même délibération concerne plusieurs sites, un éventuel déclassement de l'un de ces sites, qui pourrait le cas échéant être demandé par l'un des propriétaires, n'aurait aucune conséquence sur le classement en RNR des autres sites.</p> <p>Dans ces conditions, il est proposé de classer les territoires de la Grotte de Beaumotte, du Gouffre du Creux à Pépé, de la Grotte aux ours et des Grottes du Cirque, de la Grotte de la Baume et de celle de la Baume Noire en Réserves Naturelles Régionales.</p> <p>Propositions :</p> <ul style="list-style-type: none"> - Décider, dans les termes et selon les conditions du projet de décision présenté en annexe 1, le classement en Réserve Naturelle Régionale d'un territoire de 8,83 hectares situé sur la Commune de Beaumotte-les-Pin, dénommé « Grotte de Beaumotte » ; - Décider, dans les termes et selon les conditions du projet de décision présenté en annexe 2, le classement en Réserve Naturelle Régionale d'un territoire de 0,66 hectares situé sur la Commune de Roset-Fluans, dénommé « Gouffre du Creux à pépé » ; - Décider, dans les termes et selon les conditions du projet de décision présenté en annexe 3, le classement en Réserve Naturelle Régionale d'un territoire de 15,30 hectares situé sur la Commune de Gondenans-les-Moulins, dénommé « Grottes du Cirque » ; - Décider, dans les termes et selon les conditions du projet de décision présenté en annexe 4, le classement en Réserve Naturelle Régionale d'un territoire de 17,54 hectares situé sur la Commune d'Echenoz-la-Méline, dénommé « Grotte de la Baume » ; - Décider, dans les termes et selon les conditions du projet de décision présenté en annexe 5, le classement en Réserve Naturelle Régionale d'un territoire de 19,11 hectares situé sur la Commune de Frétigney-et-Velloreille, dénommé « Grotte de Baume Noire » ; - Habilitier la Présidente du Conseil régional à signer tout document permettant la mise en œuvre de ces décisions. 			
POINT FINANCIER SUR L'EXERCICE			
INVESTISSEMENT		FONCTIONNEMENT	
AP ouvertes :	0,00 €	AE ouvertes :	0,00 €
AP individualisées et/ou affectées :	0,00 €	AE affectées :	0,00 €
Propositions du rapport en AP :	0,00 €	Proposition du rapport en AE :	0,00 €
AP disponibles :	0,00 €	AE disponibles :	0,00 €
Fiche de procédure n° :	22.11	La PRESIDENTE,	
Délibération de référence :	BP 2015		
Propositions adoptées		Mme Dufay	
DECISION :		La PRESIDENTE,	
Résultat du vote : Unanimité des membres présents ou représentés			
Mme Dufay		Imputation Budgétaire :	
Délibération n° : 15CP.346	Envoi Préfecture : mardi 29 septembre 2015 Retour Préfecture : mardi 29 septembre 2015 Accusé de réception n° 025-232500017-20150924-lmc100000017410-DE		



Décision de classement de la Réserve Naturelle Régionale des Grottes du Cirque

Vu le Code de l'Environnement, notamment ses articles L 332-1 à L.332-27, R.332-30 à R.332-48 et R.332-68 à R.332-81 ;

Vu le Code de l'expropriation pour cause d'utilité publique ;

Vu la décision préfectorale d'agrément de la Réserve naturelle volontaire de la « Grotte aux Ours » en date du 13 février 1987 et la péremption de cet agrément à la date du 13 février 2011 ;

Vu la délibération n°06CP.96 de la Commission permanente du Conseil régional en date du 14 avril 2006 relative aux Réserves naturelles régionales ;

Vu la délibération n°09CP.121 de la Commission permanente du Conseil régional en date du 10 avril 2009 relative à l'institution des comités consultatifs et à la désignation des gestionnaires des Réserves naturelles régionales de Franche-Comté ;

Vu la demande de classement en Réserve naturelle régionale présentée par la Commune de Gondenans-les-Moulins en date du 31 janvier 2014 ;

Vu les avis favorables formulés par délibération du Conseil municipal de Gondenans-les-Moulins en date du 31 janvier 2014 et du 12 juin 2015 ;

Vu l'avis favorable formulé par le Conseil scientifique régional du patrimoine naturel de Franche-Comté en date du 21 mars 2014 ;

Vu l'avis favorable formulé par délibération du Conseil général du Doubs en date du 12 mai 2014 ;

Vu l'avis formulé par le Préfet de Région Franche-Comté en date du 18 avril 2014 ;

Vu l'avis favorable formulé par délibération du Conseil communautaire de la Communauté de Communes du Pays de Rougemont en date du 11 septembre 2014 ;

Vu la délibération n°15CP346 de la Commission permanente du Conseil régional en date du 24 septembre 2015 ;

Vu les accords écrits du propriétaire et des ayants-droits impactés par le classement en Réserve naturelle régionale ;

Vu les observations formulées lors des phases de consultation publique sur le projet de classement du 18 février 2014 au 18 mai 2014 et du 14 janvier 2015 au 14 avril 2015 ;

Vu l'information faite à la Direction Régionale des Affaires Culturelles en date du 22 avril 2015 ;

Considérant que le site proposé présente un fort intérêt régional pour la conservation des chiroptères avec notamment la présence de populations de Rhinolophidés en période d'hibernation mais également de Minioptères de Schreibers (*Miniopterus schreibersii*) lors des périodes de transit,

Considérant qu'il s'intègre parfaitement dans le cadre d'un réseau fonctionnel de sites de cavités à chiroptères en Franche-Comté,

Considérant l'intérêt du réservoir potentiel de colonisation des cavités franc-comtoises pour les régions et pays limitrophes,

Considérant la nécessité de préserver la quiétude et l'intégrité de cette cavité naturelle constituant une vitrine nationale qu'il convient de valoriser,

Considérant le bon niveau de concertation qui a permis de concilier les enjeux environnementaux et les facteurs de complexité et de faisabilité avec l'appropriation des acteurs locaux pour aboutir à ce projet de classement,

Considérant l'intérêt écologique que revêt la forêt périphérique du fait de son orientation sud-est à flanc de coteau au sein d'une chênaie-charmaie présentant des faciès d'évolution des pelouses,

Considérant l'intérêt que revêtent le ruisseau et les falaises du cirque de Gondenans-les-Moulins notamment pour les oiseaux rupestres mais également l'absence de fréquentation de la cavité principale depuis la pose d'une grille à l'entrée en 1989,

Considérant la préservation pérenne d'un réseau fonctionnel de cavités à chiroptères sur les 15 sites identifiés d'intérêt à l'échelle régionale, en lien avec la Suisse et la Bourgogne,

Le Conseil régional de Franche-Comté décide après en avoir délibéré :

ARTICLE 1 – DÉNOMINATION ET DÉLIMITATION

Sont classées en Réserve naturelle régionale, sous la dénomination de « RESERVE NATURELLE REGIONALE DES GROTTES DU CIRQUE », les parcelles cadastrales identifiées dans le tableau ci-après et situées sur la commune de Gondenans-les-Moulins dans le département du Doubs.

Commune	Statut foncier	Nom Secteur	N° Parcellaire (cadastre 2010)	Surface DGI (ha)	Surface incluse dans la RNR (ha)
Gondenans-les-Moulins	Communal (Gondenans-les-Moulins)	Le Plain Bois	A 430 en partie	102 ha 77 a 70 ca	9 ha 74 a 00 ca
		Le Plain Bois	A 431	0 ha 12 a 20 ca	0 ha 12 a 20 ca
		Le Plain Bois	A 432	5 ha 44 a 00 ca	5 ha 44 a 00 ca
		TOTAL RNR			15 ha 30 a 20 ca

Soit une superficie totale de 15 ha 30 a 20 ca.

La parcelle A 430 n'est concernée par le classement en Réserve naturelle que sur sa partie nord, correspondant aux actuelles parcelles forestières 32 et 33, ainsi qu'une partie de la 27. Le périmètre de cette parcelle concernée par la RNR est limité par :

- la limite cadastrale de la parcelle A430 au nord ;
- la limite cadastrale de la parcelle A430 à l'est jusqu'à l'angle sud-ouest de la parcelle A299, puis le layon forestier séparant les actuelles parcelles forestières 14 et 16 à l'est ;
- le layon forestier passant par le point-coté 424 au sud ;
- et la limite de l'actuelle parcelle forestière 33 à l'ouest.

Le périmètre de la Réserve naturelle est reporté sur carte IGN et sur les feuilles de section cadastrale correspondantes annexées (annexes 1 et 2) à la présente décision.

ARTICLE 2 – DURÉE DE CLASSEMENT

L'agrément en Réserve naturelle régionale est accordé pour 15 ans à compter de la transmission au contrôle de légalité et de la publication au recueil des actes administratifs, renouvelable par tacite reconduction, sauf notification par les propriétaires ou les titulaires de droits réels du retrait de leur accord, dans un délai compris entre 3 et 6 mois avant l'échéance.

ARTICLE 3 – MESURES DE PROTECTION

PROTECTION DES ESPECES ET DU PATRIMOINE

Article 3.1 - Réglementation relative à la flore et à la fonge

Il est interdit, sur l'ensemble du territoire de la Réserve naturelle :

- 1) De porter atteinte, de quelque manière que ce soit, à l'intégrité des végétaux ou des champignons, à tous leur stade de développement ou de les emporter hors de la Réserve naturelle ;
- 2) De transporter, colporter, utiliser, mettre en vente, vendre ou acheter des végétaux et champignons provenant de la Réserve naturelle ;
- 3) De détruire, altérer ou dégrader les milieux particuliers à ces espèces ;
- 4) D'introduire à l'intérieur de la Réserve naturelle des végétaux ou des champignons, quel que soit leur stade de développement ou leur forme ; en particulier, il est interdit d'introduire à l'intérieur de la Réserve naturelle des espèces exotiques envahissantes avérées ou potentielles ou celles susceptibles de perturber les milieux.

Sans préjudice d'autres réglementations en vigueur (notamment au regard des espèces protégées, article L.411-1 du Code de l'Environnement), des dérogations au cadre fixé ci-dessus peuvent être accordées par le (la) Président(e) du Conseil régional, après avis du comité consultatif, si l'utilité de l'action est clairement rapportée à des fins de préservation, de gestion écologique, de valorisation ou de suivi scientifique du patrimoine naturel de la Réserve naturelle, tel que défini par le plan de gestion de la Réserve naturelle établi conformément à l'article 4.4.

Le cas échéant, l'avis du Conseil Scientifique Régional du Patrimoine Naturel est également requis si, au sein de la Réserve naturelle, une ou plusieurs espèces, ou leurs populations, sont susceptibles d'être impactées de façon significative.

Ces interdictions ne s'appliquent pas :

- aux opérations de gestion écologique autorisées en application des articles 3.14 et 3.15 ou décrites de façon détaillées dans le plan de gestion de la Réserve naturelle et dont l'impact sur l'environnement aura été précisément évalué ;
- à la cueillette traditionnelle, uniquement pour la consommation domestique et personnelle, des plantes herbacées, fruits, baies et champignons sauvages non protégés et/ou non-inscrits sur les listes rouges de Franche-Comté, sous réserve des droits des propriétaires et conformément à la réglementation en vigueur ;
- aux bois provenant de l'exploitation forestière telle que définie à l'article 3.8 du présent règlement.

Article 3.2 - Réglementation relative à la faune

Il est interdit, sur l'ensemble du territoire de la Réserve naturelle :

- 1) De capturer ou de porter atteinte, de quelque manière que ce soit, à l'intégrité des animaux, ainsi qu'à leurs œufs, larves, couvées, portées ou nids ou de les emporter hors de la Réserve naturelle ;
- 2) De détruire, altérer ou dégrader les milieux particuliers à ces espèces animales ;
- 3) De transporter, colporter, utiliser, mettre en vente, vendre ou acheter des animaux provenant de la Réserve naturelle ;
- 4) De troubler ou déranger les animaux par quelque moyen que ce soit ;
- 5) D'introduire à l'intérieur de la Réserve naturelle des animaux, quel que soit leur stade de développement ou leur forme ; en particulier, il est interdit d'introduire à l'intérieur de la Réserve naturelle des espèces animales exotiques envahissantes avérées ou potentielles ou celles susceptibles de perturber les milieux.

Sans préjudice d'autres réglementations en vigueur (notamment au regard des espèces protégées, article L.411-1 du Code de l'Environnement), des dérogations au cadre fixé ci-dessus peuvent être accordées par le (la) Président(e) du Conseil régional, après avis du comité consultatif, si l'utilité de l'action est clairement rapportée à des fins de préservation, de gestion écologique, de valorisation ou de suivi scientifique du patrimoine naturel de la Réserve naturelle, tel que défini par le plan de gestion de la Réserve naturelle établi conformément à l'article 4.4.

Le cas échéant, l'avis du Conseil Scientifique Régional du Patrimoine Naturel est également requis si, au sein de la Réserve naturelle, une ou plusieurs espèces, ou leurs populations, sont susceptibles d'être impactées de façon significative.

Ces interdictions ne s'appliquent pas :

- Aux opérations de gestion écologique autorisées en application des articles 3.14 et 3.15 ou décrites de façon détaillées dans le plan de gestion de la Réserve naturelle et dont l'impact sur l'environnement aura été précisément évalué ;
- A la récolte traditionnelle, uniquement pour la consommation domestique et personnelle, d'escargots sauvages non protégés et/ou non-inscrits sur les listes rouges de Franche-Comté, sous Réserve des droits des propriétaires et conformément à la réglementation en vigueur ;
- L'exercice de la chasse, sous réserve des dispositions de l'article 3.10 du présent règlement.

Article 3.3 - Protection relative au patrimoine géologique et souterrain

Il est interdit, sur l'ensemble du territoire de la Réserve naturelle :

- De porter atteinte de quelque manière que ce soit aux roches, minéraux, fossiles et spécimens archéologiques ;
- De les emporter en dehors de la Réserve naturelle.

Sans préjudice d'autres réglementations en vigueur, des dérogations au cadre fixé ci-dessus peuvent être accordées par le (la) Président(e) du Conseil régional, après avis du comité consultatif, si l'utilité de l'action est clairement rapportée à des fins de préservation, de gestion écologique ou de suivi scientifique du patrimoine naturel de la Réserve naturelle, tel que défini par le plan de gestion de la Réserve naturelle établi conformément à l'article 4.4.

Le cas échéant, l'avis du Conseil Scientifique Régional du Patrimoine Naturel est également requis si, au sein de la Réserve naturelle, une ou plusieurs espèces, ou leurs populations, sont susceptibles d'être impactées de façon significative.

PROTECTION DES MILIEUX

Article 3.4 - Réglementation relative à la circulation et au stationnement des personnes

Dans les parties souterraines de la Réserve naturelle, la circulation et le stationnement des personnes sont interdits.

Exception est cependant faite pour :

- La Grotte de la Rivière souterraine du Seris, qui reste accessible pour la pratique de la spéléologie entre le 30 avril et le 31 octobre, après autorisation de la commune de Gondenans-les-Moulins, propriétaire des lieux ;
- L'organisme gestionnaire, et ses mandataires, dans le cadre des opérations de gestion écologique, de suivi scientifique et de surveillance de la Réserve naturelle ;
- Les personnes ayant reçu une autorisation spéciale du (de la) Président(e) du Conseil régional, après avis du gestionnaire et du propriétaire, notamment à des fins scientifiques. Le cas échéant, les avis du Comité consultatif et du Conseil Scientifique Régional du Patrimoine Naturel peuvent également être requis si, au sein de la Réserve naturelle, une ou plusieurs espèces, ou leurs populations, sont susceptibles d'être impactées de façon significative ;
- Les agents en charge de missions de sauvetage et de secours dans le cadre de l'exercice des dites missions ;
- La commune de Gondenans-les-Moulins, propriétaire des lieux, dans le cadre de missions nécessaires à l'exercice d'un service public.

Hors des parties souterraines de la Réserve naturelle, la circulation et le stationnement des personnes à pied sont autorisés, à l'exception de périmètres d'exclusions ponctuels, physiquement matérialisés sur le territoire de la Réserve naturelle et identifiés dans le plan de gestion établi conformément à l'article 4.4.

Article 3.5 - Réglementation relative à la circulation et au stationnement des véhicules

Dans les parties souterraines de la Réserve naturelle, la circulation et le stationnement de tout véhicule, motorisé ou non, sont interdits conformément au plan de circulation élaboré dans le plan de gestion établi conformément à l'article 4.4.

Hors des parties souterraines de la Réserve naturelle :

- La circulation et le stationnement de tout véhicule terrestre à moteur sont interdits.
Cette interdiction ne s'applique pas :
 - Aux véhicules utilisés dans le cadre des opérations de gestion écologique et de surveillance de la Réserve naturelle ;
 - Aux véhicules utilisés lors des opérations de police, de secours ou de sauvetage ;
 - Aux véhicules ou engins utilisés pour les activités forestières et l'affouage.
- La circulation et le stationnement des personnes à cheval, en vélo ou par tout autre véhicule non motorisé sont réglementés sur tout ou partie du territoire de la Réserve, par le (la) Président(e) du Conseil régional, après avis du comité consultatif, selon un plan de circulation justifié par les impératifs de protection des milieux les plus fragiles et élaboré dans le plan de gestion établi conformément à l'article 4.4.

Article 3.6 - Réglementation relative à la circulation des animaux domestiques

Dans les parties souterraines de la Réserve naturelle, la circulation et le stationnement des animaux domestiques sont interdits.

Hors des parties souterraines de la Réserve naturelle, l'errance ou la divagation des animaux domestiques sont interdits et les chiens doivent être tenus en laisse.

Cette interdiction ne s'applique pas :

- Aux chiens de chasse en période d'ouverture, toujours sous le contrôle de leur maître ;
- Aux animaux participant à des missions de police, de recherche de personnes ou de sauvetage ;
- Aux chevaux et autres troupeaux pastoraux participant à l'entretien de la Réserve naturelle dans le respect des objectifs définis par son plan de gestion, établi conformément à l'article 4.4.

Article 3.7 - Réglementation relative aux atteintes aux milieux

Sur le territoire de la Réserve naturelle, il est interdit :

- 1) D'abandonner, de déposer, de répandre, de déverser, de laisser s'écouler ou de laisser s'échapper directement ou indirectement, toute substance de quelque nature que ce soit pouvant nuire à la qualité de l'eau, de l'air, du sol de la Réserve naturelle ou à l'intégrité de ses habitats, de sa faune et de sa flore ;
- 2) D'abandonner, de déposer ou de jeter, en dehors des lieux qui seraient spécialement prévus à cet effet, tout déchets ou détritux de quelque nature que ce soit ;
- 3) De troubler la tranquillité des lieux par toute perturbation sonore ou lumineuse, sous réserve de l'exercice des activités de suivi et de gestion écologique, forestière et cynégétique mis en œuvre dans le respect des lois et règlements identifiés aux articles 3.1 et 3.2 et des objectifs définis par le plan de gestion établi conformément à l'article 4.4. L'usage de lampes-torches électriques est toutefois autorisé pour circuler dans l'obscurité selon les modalités prévues à l'article 3.4 ;
- 4) De porter atteinte au milieu par des inscriptions autres que celles qui sont nécessaires à la signalisation et à l'information du public, ainsi qu'à la gestion écologique ou forestière et aux délimitations foncières ;
- 5) D'utiliser le feu, sauf dans le cadre d'opérations de gestion, tel que prévu dans le plan de gestion de la Réserve naturelle ;
- 6) D'utiliser, dans les parties souterraines, un éclairage autre qu'électrique. Tout éclairage à feu nu, acétylène ou gaz est interdit ;
- 7) D'épandre des fertilisants et d'utiliser des produits phytosanitaires chimiques. Toutefois, en cas de phénomène « phytopathologique » important, présentant un risque sanitaire avéré pour de nombreuses communautés végétales (parasitisme, chancre, etc.) et pour lesquels il n'existerait aucun mode efficace de traitement alternatif aux biocides, des dérogations pourront être accordées par le (la) Président(e) du Conseil régional, après avis du Comité consultatif et du Conseil Scientifique Régional du Patrimoine Naturel, dans des modalités préalablement définies, et dans le respect des lois et règlements et des objectifs définis par le plan de gestion de la Réserve naturelle établi conformément à l'article 4.4.

REGLEMENTATION DES ACTIVITES

Article 3.8 - Réglementation relative aux activités agricoles, pastorales et forestières

Les activités forestières, agricoles et pastorales sont autorisées conformément aux réglementations en vigueur, et dans le strict respect du présent règlement, ainsi que des objectifs de conservation définis par le plan de gestion de la Réserve naturelle.

Les activités forestières, en forêt communale bénéficiant du régime forestier, sont mises en œuvre en application de l'aménagement forestier, en tout ce qu'elles ne sont pas contraires au plan de gestion de la Réserve naturelle établi conformément à l'article 4.4.

Article 3.9 - Réglementation relative aux rassemblements, activités et manifestations sportives et de loisirs

Les rassemblements et manifestations sportives ou de loisirs sont interdits sur l'ensemble du territoire de la Réserve naturelle, à l'exception des sorties à visée pédagogique encadrées ou organisées par le gestionnaire, après information du propriétaire et du (de la) Président(e) du Conseil régional, dans le respect des lois, règlements et des objectifs définis par le plan de gestion établi conformément à l'article 4.4.

Toutefois, des dérogations pourront être accordées par le (la) Président(e) du Conseil régional après accord du propriétaire, et avis du gestionnaire de la Réserve naturelle et information de l'ONF. Le cas échéant, les avis du Comité consultatif et du Conseil Scientifique Régional du Patrimoine Naturel sont également requis si, au sein de la Réserve naturelle, une ou plusieurs espèces, ou leurs populations, sont susceptibles d'être impactées de façon significative.

Le campement sous tente ou dans tout autre abri et le bivouac sont interdits sur toute l'étendue de la Réserve naturelle.

Article 3.10 – Réglementation relative à la chasse

La chasse s'exerce sur le territoire de la Réserve naturelle, pendant la période d'ouverture de la chasse, conformément à la réglementation en vigueur.

Toutefois, sont interdits :

- L'exercice du piégeage et du déterrage ;
- Toutes pratiques d'agrainage.

Article 3.11 - Réglementation relative aux activités industrielles et commerciales

Toute activité industrielle et commerciale est interdite sur le territoire de la Réserve naturelle, à l'exception de l'exploitation et de la vente des bois produits dans le respect des dispositions prévues à l'article 3.8, dans le respect des lois, règlements et des objectifs définis par le plan de gestion de la Réserve naturelle établi conformément à l'article 4.4.

Article 3.12 – Réglementation relative aux activités militaires

Sur l'ensemble de la Réserve naturelle, les manœuvres militaires sont interdites. Cette interdiction ne s'applique pas en matière d'ordre public ou en cas de catastrophe naturelle.

Article 3.13 - Réglementation relative à la publicité

Conformément à l'article L332-14 du Code de l'environnement, toute publicité est interdite à l'intérieur de la Réserve naturelle.

En outre, est interdit le fait, au moyen d'un procédé quelconque, de diffuser des contenus susceptibles d'encourager la violation du présent règlement ou de diffuser des contenus captés, fixés ou enregistrés en infraction avec la réglementation de la Réserve naturelle.

L'utilisation, à des fins publicitaires et/ou commerciales, par toute autre instance que la Région Franche-Comté et le gestionnaire, de l'appellation « Réserve Naturelle Régionale », est soumise à autorisation du (de la) Président(e) du Conseil régional, après avis du comité consultatif.

REGLEMENTATION DES TRAVAUX

Article 3.14 – Réglementation relative à la modification de l'état ou de l'aspect de la Réserve naturelle

Conformément à l'article L 332-9 du code de l'environnement, le territoire classé en Réserve naturelle ne peut être ni détruit ni modifié dans son état ou dans son aspect, sauf autorisation spéciale du Conseil régional, après avis du Conseil municipal intéressé et du Conseil Scientifique Régional du Patrimoine Naturel, et dans les modalités prévues aux articles R332-44 et R332-46 du code susmentionné.

La création de nouvelles entrées rejoignant les grottes est proscrite.

Article 3.15 – Réglementation relative aux travaux

L'exécution de travaux, de constructions, d'aménagements et d'installations diverses, notamment ceux susceptibles de modifier les caractéristiques physiques, hydrologiques et écologiques du biotope souterrain, est interdite sur l'ensemble du territoire de la Réserve naturelle, à l'exception :

- Des travaux d'entretien courant de la Réserve naturelle menés par le gestionnaire conformément aux préconisations du plan de gestion établi en application de l'article 4.4 ;
- Des travaux urgents indispensables à la sécurité des biens et des personnes, dans les conditions fixées à l'article L332-9 du code de l'environnement et après information du propriétaire, du gestionnaire et du Conseil régional ;
- Des travaux ou opérations prévus et décrits dans le plan de gestion de la Réserve naturelle et dont l'impact sur l'environnement aura été précisément évalué. Ces travaux doivent néanmoins faire l'objet d'une déclaration auprès du Conseil régional et du gestionnaire de la Réserve naturelle ;
- Des travaux agricoles, pastoraux et forestiers réalisées conformément à l'article 3.8 susmentionné.

ARTICLE 4 – MODALITÉS DE GESTION

Article 4.1 – Comité consultatif de la Réserve naturelle

Il est institué un comité consultatif dont la composition, les missions et les modalités de fonctionnement sont fixées par arrêté du (de la) Président(e) du Conseil régional.

Ce comité a pour rôle d'examiner tout sujet relatif au fonctionnement de la Réserve naturelle, à sa gestion et aux conditions d'application des mesures de protection prévues à l'article 3.

Article 4.2 – Comité scientifique de la Réserve naturelle

Le (la) Président(e) du Conseil régional peut également mettre en place un comité scientifique ayant pour rôle d'apporter un avis sur toute question à caractère scientifique touchant la Réserve naturelle.

A défaut, le (la) Président(e) du Conseil régional peut requérir l'avis du Conseil Scientifique Régional du Patrimoine Naturel en lieu et place du comité scientifique de la Réserve naturelle.

Article 4.3 – Gestionnaire de la Réserve naturelle

En accord avec les propriétaires, le (la) Président(e) du Conseil régional désigne un gestionnaire et confie, par voie de convention, la gestion de la Réserve naturelle à cet organisme dont le rôle est notamment :

- D'assurer le respect de la réglementation,
- D'élaborer, de mettre en œuvre et d'évaluer le plan de gestion de la Réserve naturelle,
- De réaliser ou de faire réaliser l'ensemble des opérations nécessaires à la conservation du patrimoine naturel de la Réserve naturelle et au maintien des équilibres biologiques des habitats et de leurs populations animales et végétales,
- D'assurer la communication sur la Réserve naturelle,
- D'assurer l'accueil et l'information du public.

Article 4.4 – Plan de gestion de la Réserve naturelle

Pour assurer la conservation du patrimoine naturel et de la biodiversité de la Réserve naturelle, le gestionnaire élabore et met en œuvre un plan de gestion qui s'appuie notamment sur une évaluation scientifique du patrimoine naturel de la Réserve naturelle.

Son élaboration, basée sur le référentiel national des Réserves naturelles de France, se fera en concertation avec les propriétaires et autres usagers du territoire.

Le plan de gestion de la Réserve naturelle est élaboré dans les formes prévues par l'article R.332-43 du Code de l'environnement et validé par délibération du Conseil régional après avis du Comité consultatif et du Conseil scientifique régional du patrimoine naturel et information du public par mise à disposition du document sur le site internet du Conseil régional pendant 21 jours.

ARTICLE 5 – CONTRÔLE DES PRESCRIPTIONS

L'organisme gestionnaire est chargé de contrôler l'application des mesures de protection de la présente délibération en s'appuyant sur des agents commissionnés et assermentés au titre de l'article L.332-20 du Code de l'Environnement.

D'une manière générale, les infractions à la législation relative aux Réserves naturelles et aux dispositions de la présente délibération peuvent être constatées par tous les agents cités à l'article L.332-20.

ARTICLE 6 – SANCTIONS

Les infractions aux dispositions du Code de l'Environnement relatives à l'ensemble des Réserves naturelles, ainsi qu'aux dispositions de la présente délibération, seront punies par les peines prévues aux articles L.332-22-1, L.332-25, L.332-25-1 et R.332-69 à R.332-81 du Code de l'Environnement.

ARTICLE 7 – MODIFICATIONS OU DÉCLASSEMENT

Conformément au II de l'article L.332-2 et à l'article R.332-40, toute modification des limites ou de la réglementation de la Réserve naturelle intervient dans les mêmes formes que celles mises en œuvre pour son classement.

Il en est de même pour son déclassement partiel ou total.

ARTICLE 8 – PUBLICATION ET RECOURS

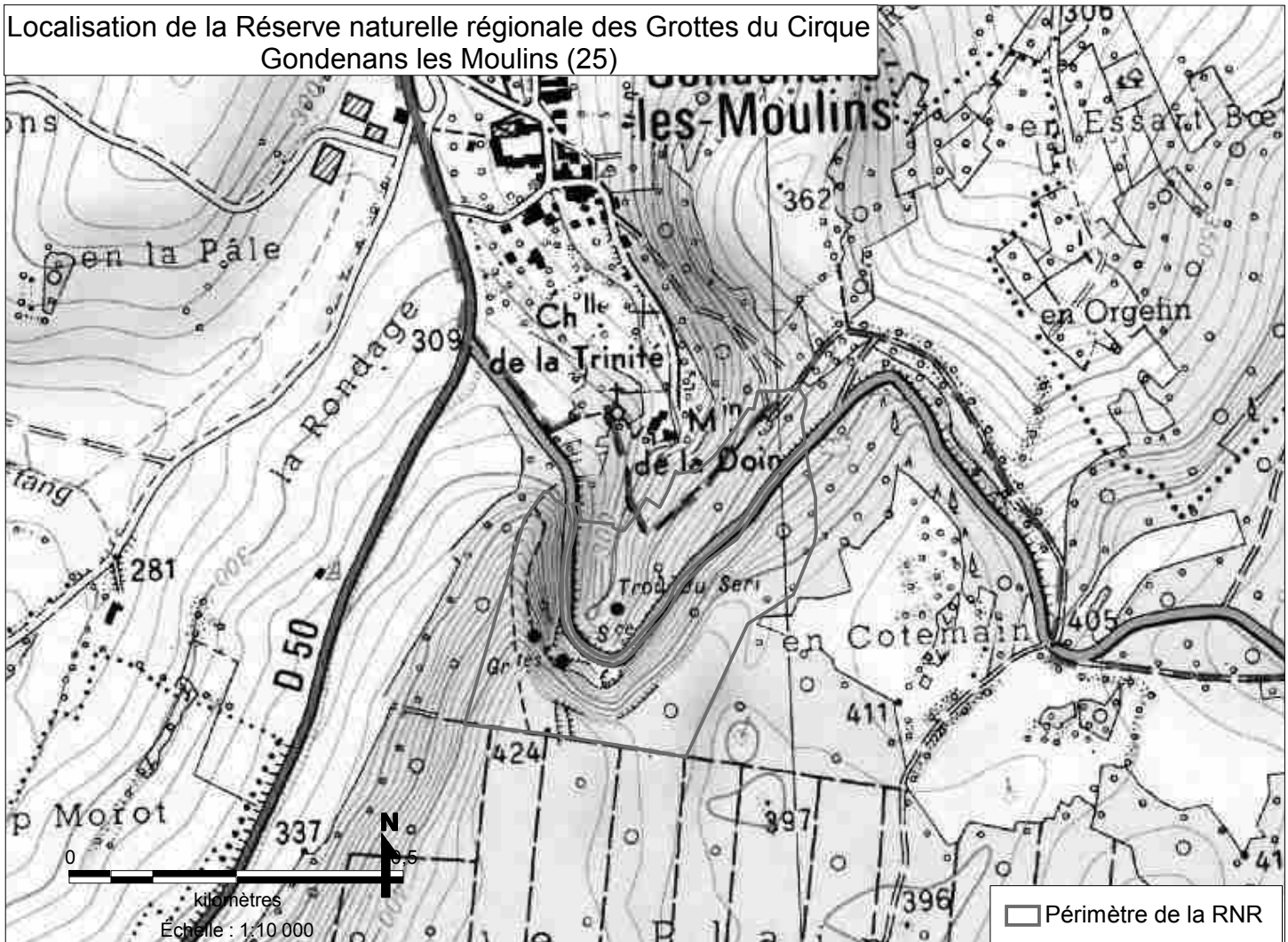
Conformément aux articles R.332-38 et R.332-39 du Code de l'Environnement, la présente décision de classement est :

- Publiée au recueil des actes administratifs du Conseil régional ;
- Mentionnée dans deux journaux diffusés dans l'ensemble de la Région ;
- Affichée pendant quinze jours dans la mairie de Gondenans-les-Moulins ;
- Notifiée aux propriétaires et aux titulaires de droits réels ;
- Publiée au bureau des hypothèques ;
- Reportée aux documents d'urbanisme des communes concernées.

La présente décision ne peut être déférée qu'au Tribunal Administratif de Besançon.

Le délai de recours est de deux mois pour le demandeur, à compter de la notification de la décision et de deux mois pour les tiers à compter de sa date de publication au recueil des actes administratifs.

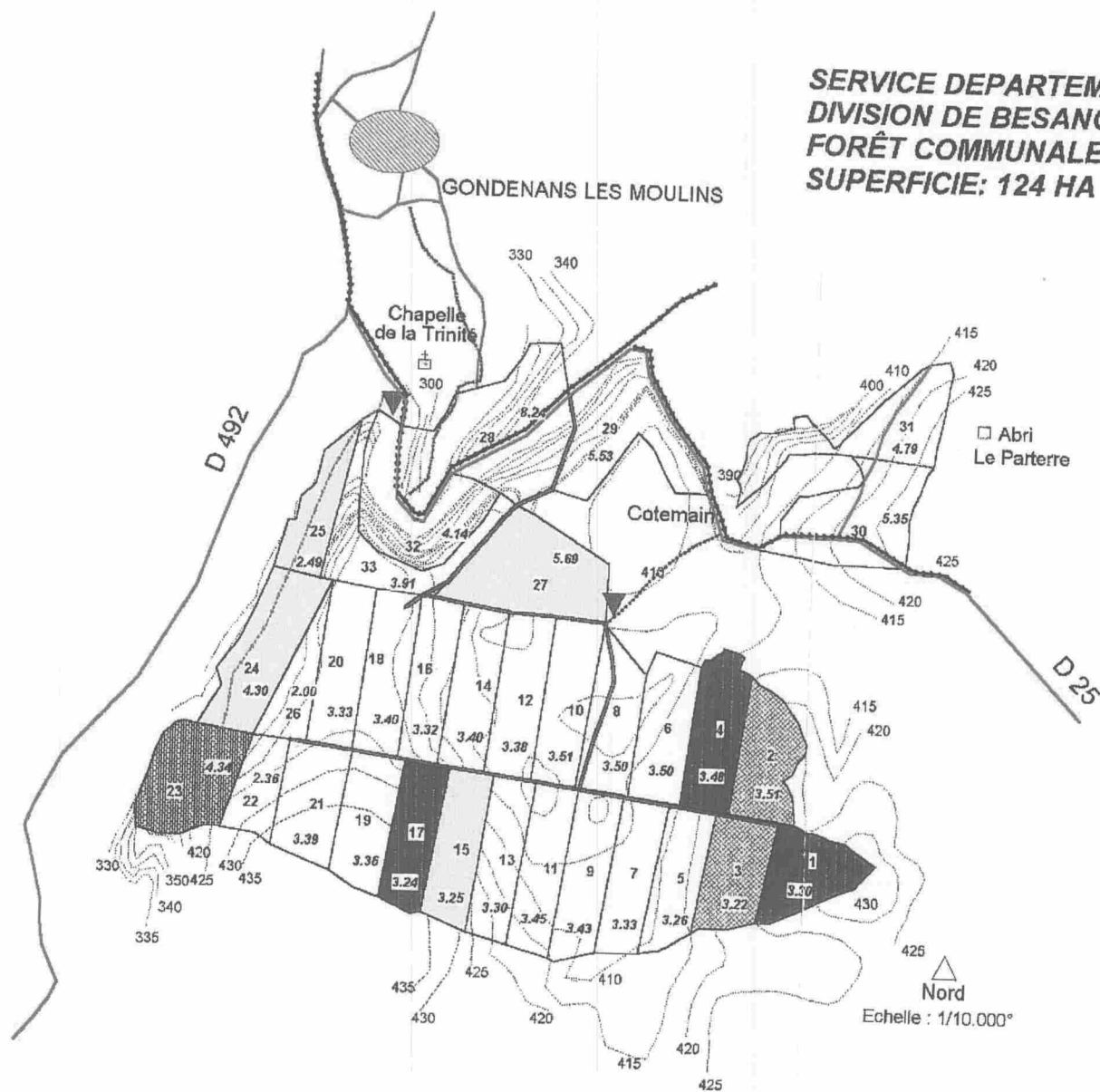
Localisation de la Réserve naturelle régionale des Grottes du Cirque
Gondenans les Moulins (25)



Source : SCAN 25 copyright © IGN - 2013, Licence 2013-DICE1-65.
Traitement : Service Environnement Région Franche-Comté mars 2015



Source : RGE copyright © IGN - 2015
Traitement : Service Environnement Région Franche-Comté mars 2015



CARTE D'AMENAGEMENT ET D'EQUIPEMENT
 ANNEXE 14

- ROUTE PUBLIQUE
- PISTE EN TERRAIN NATUREL
- CHEMIN EMPierre
- ROUTE REVÊTUE (Association foncière)
- - - Piste en projet
- ▽ PLACE DE DEPÔT
- RUISSEAU
- ***** SENTIER BALISE du pays des 7 rivières
- GROUPE DE REGENERATION, SOUS GROUPE STRICT
- ▨ GROUPE DE REGENERATION, SOUS GROUPE ELARGI
- GROUPE DE PREPARATION
- ▩ GROUPE D'AMELIORATION, A 0
- GROUPE D'AMELIORATION, A 1

